

# 洛阳镇人民政府关于泉州金屿大桥 工程（台商段）拟征收土地现状 调查情况的报告

泉州市人民政府：

泉州台商投资区洛阳镇于2025年3月19日至2025年4月1日对泉州金屿大桥工程（台商段）用地组织开展拟征收土地现状调查，现将有关情况报告如下：

经现场调查、清点、核实，该项目拟征收土地10.6047公顷，其中农用地4.7136公顷（耕地3.2057公顷）、建设用地5.8911公顷，共涉及4个村集体经济组织，不涉及被征地农户。拟征地现状的面积、地类和地上附着物等调查情况已经被征地集体经济组织确认，被征地集体经济组织无异议。我镇对征地现状调查情况的真实性负责，具体详见土地征收勘测调查汇总表。

专此报告。





# 泉州金屿大桥工程（台商段）土地征收勘测调查汇总表

洛阳镇西吟头村（公章）

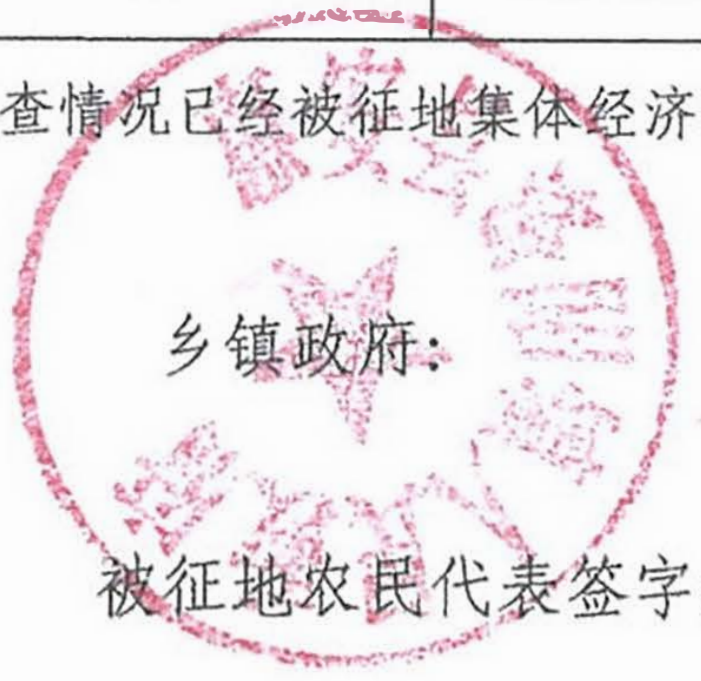
土地所有权证号：闽(2023)泉州台商投资区不动产权第0008787号、0008746号  
第0008785号、第0008690号、第0008777号

调查时间：2025年4月1日

拟征收土地现状地类		土地面积（公顷）	区片等级	涉及的土地使用权人	备注	
农用地	耕地	水田	0.0557	78万元/公顷	涉及一个村集体经济组织，未分配到户。	未发包0.5133公顷
		旱地	0.2231			
		小计	0.2788			
	园地	0.1726				
	其他农用地	0.0415				
	小计	0.4929				
建设用地	城镇村及工矿用地	0.0204				
	小计	0.0204				
未利用地		0				
	小计	0				
合计		0.5133				
全村总人口（人）		2074	全村土地面积（公顷）	96.87	全村耕地面积（公顷）	23.1


拟征地现状的面积、地类和地上附着物等调查情况已经被征地集体经济组织及被征地农民确认，被征地集体经济组织及被征地农民无异议。

勘测调查人（三人以上签字）：  
  
 勘测调查单位：  


乡镇政府：  


自然资源基层所（站）：  


村（居）委会：  


被征地农民代表签字：（三人以上签字）  




## 泉州金屿大桥工程（台商段）土地征收勘测调查汇总表

洛阳镇白沙二村（公章）

土地所有权证号：闽(2025)泉州台商投资区  
不动产权第0011511号


调查时间：2025年4月1日

拟征收土地 现状地类		土地面积（公顷）	区片等级	涉及的土地使用权人	备注	
农用地	耕地	水浇地	0.4627	78万元/公顷	涉及一个村集体经济组织，未分配到户。	未发包 1.3414 公顷
		小计	0.4627			
	园地	0.0002				
	其他农用地	0.8216				
	小计	1.2845				
建设用地	城镇村及工矿用地	0.0569				
	小计	0.0569				
未利用地		0				
	小计	0				
合计		1.3414				
全村总人口（人）		2416	全村土地面积（公顷）	146.26	全村耕地面积（公顷）	43.43

拟征地现状的面积、地类和地上附着物等调查情况已经被征地集体经济组织及被征地农民确认，被征地集体经济组织及被征地农民无异议。

勘测调查人（三人以上签字）

勘测调查单位：  
*（此处有三人手写签名）*



乡镇政府：

被征地农民代表签字：*（此处有农民代表手写签名）*



自然资源基层所（站）：



村（居）委会：



## 泉州金屿大桥工程（台商段）土地征收勘测调查汇总表

洛阳镇曹埕村（公章）

土地所有权证号：闽(2023)泉州台商投资区  
不动产权第0008774号

调查时间：2025年4月1日

拟征收土地现状地类		土地面积（公顷）	区片等级	涉及的土地使用权人	备注	
农用地	耕地	水浇地	0.0038	78万元/公顷	涉及一个村集体经济组织，未分配到户。	未发包2.51公顷
		旱地	0.3813			
		小计	0.3851			
	园地	0.3867				
	其他农用地	0.0234				
	小计	0.7952				
建设用地	城镇村及工矿用地	1.7148				
	小计	1.7148				
未利用地		0				
	小计	0				
合计		2.51				
全村总人口（人）		2038	全村土地面积（公顷）	95.55	全村耕地面积（公顷）	39.65

拟征地现状的面积、地类和地上附着物等调查情况已经被征地集体经济组织及被征地农民确认，被征地集体经济组织及被征地农民无异议。



勘测调查人（三人以上签字）：

张剑锋

勘测调查单位：



乡镇政府：



自然资源基层所（站）



村（居）委会：

被征地农民代表签字：（三人以上签字） 蔡美端 郑秀气 蔡坝



# 泉州金屿大桥工程（台商段）土地征收勘测调查汇总表

洛阳镇西方村（公章）

土地所有权证号：闽(2023)泉州台商投资区不动产权第0008755号

调查时间：2025年4月1日

征收现状地类		土地面积（公顷）	区片等级	涉及的土地使用权人	备注	
农用地	耕地	水田	0.0425	78万元/公顷	涉及一个村集体经济组织，未分配到户。	未发包6.24公顷
		水浇地	2.0366			
		小计	2.0791			
	园地	0.0002				
	其他农用地	0.0617				
	小计	2.141				
建设用地	城镇村及工矿用地	4.099				
	小计	4.099				
未利用地		0				
	小计	0				
合计		6.24				
全村总人口（人）		2599	全村土地面积（公顷）	107.13	全村耕地面积（公顷）	50.66

拟征地现状的面积、地类和地上附着物等调查情况已经被征地集体经济组织及被征地农民确认，被征地集体经济组织及被征地农民无异议。

勘测调查人（三人以上签字）：  
  
 勘测调查单位：  


  
 乡镇政府：

  
 自然资源基层所（站）：

  
 村（居）委会：

被征地农民代表签字：（三人以上签字）  